

## PLAN DES SERVITUDES

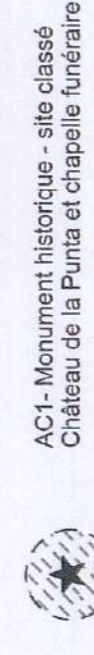
PRÉFECTURE DE LA CORSE DU SUD  
AS/CCU 4.2  
11 JUIN 2013  
BUREAU DE L'URBANISME

Hermès conseil  
Développement local  
8927  
20166 PORTICCO  
PLAN LOCAL D'URBANISME  
REVISION N°1 approuvée le 19 mars 2013  
Echelle : 1/10000 à 1 cm = 100 m.



### LEGENDE


#### SERVITUDES RELATIVES A LA PROTECTION DU PATRIMOINE




ACI - Monument historique site classé

Centre de la ville d'Alata - Centre


#### SERVITUDES RELATIVES A L'UTILISATION DE CERTAINES RESSOURCES ET EQUIPEMENTS



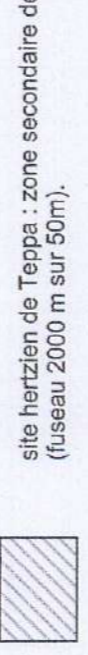
E - Electricité - Lignes à haute tension




T - servitude aéronautique relative à l'ouverture des zones de décollage (aériennes) et d'atterrissage




AS1 - périmètre de protection des chargements




P71 - servitude de protection des centres radioélectriques contre les interférences




P72 - servitude contre les perturbations électromagnétiques




zone de protection 1000 m




zone de protection 500 m




site hazard de Tieggi - zone secondaire de déchargement



(classé 2005 m sur 50m)



SERVITUDES RELATIVES A LA SALUBRITE ET A LA SECURITE PUBLIQUE



INT1 - chenal

